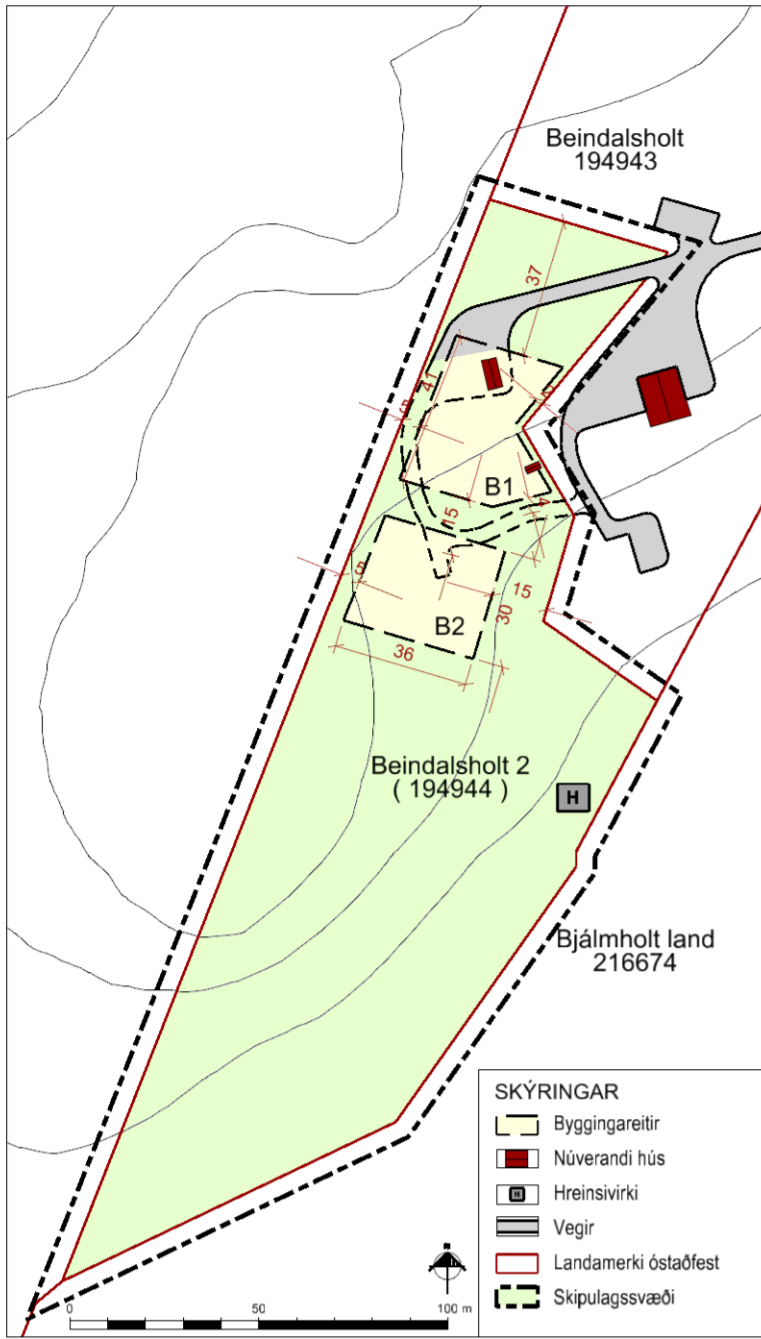
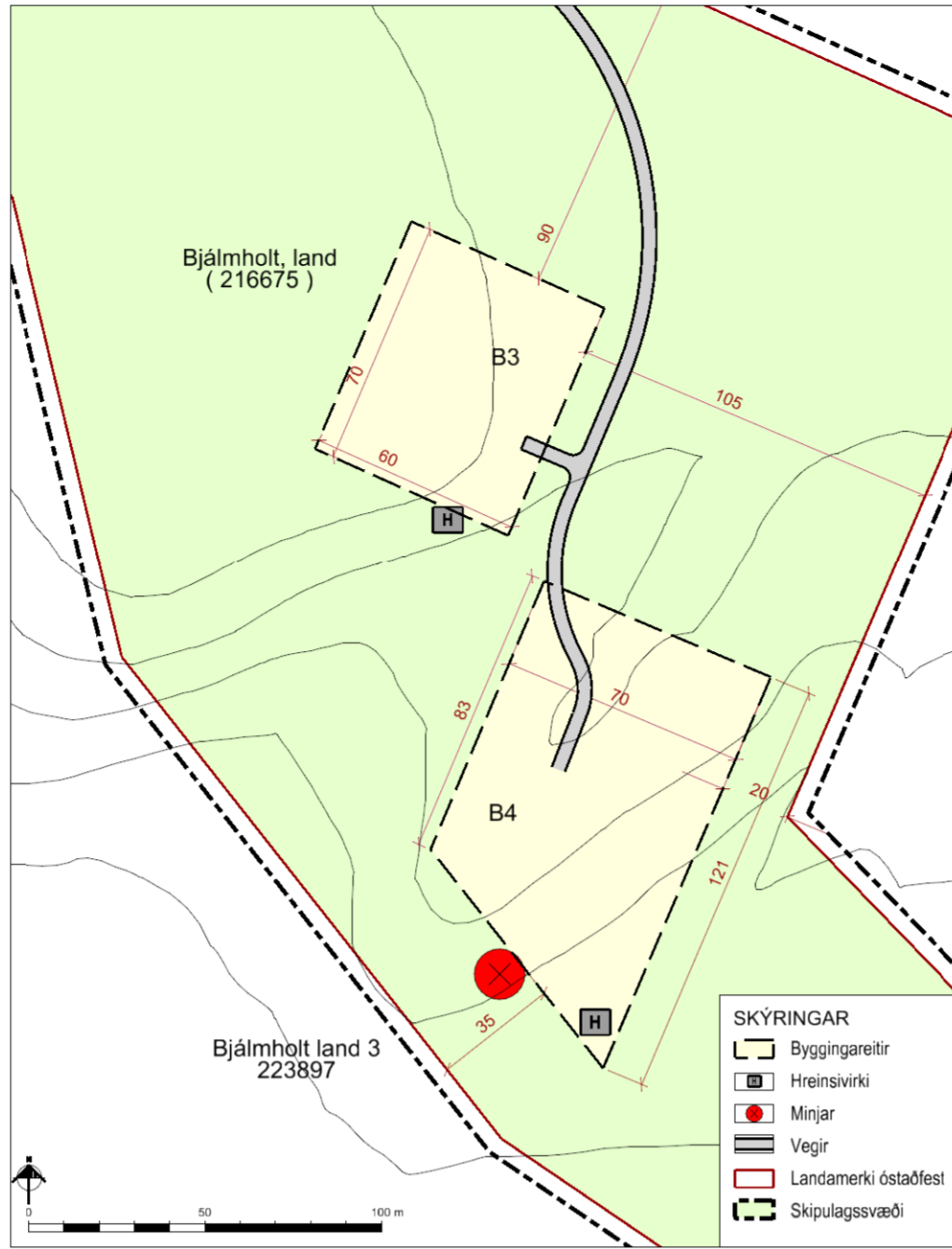


BJÁLMOHOLT og BEINDALSHOLT í Rangárþingi ytra

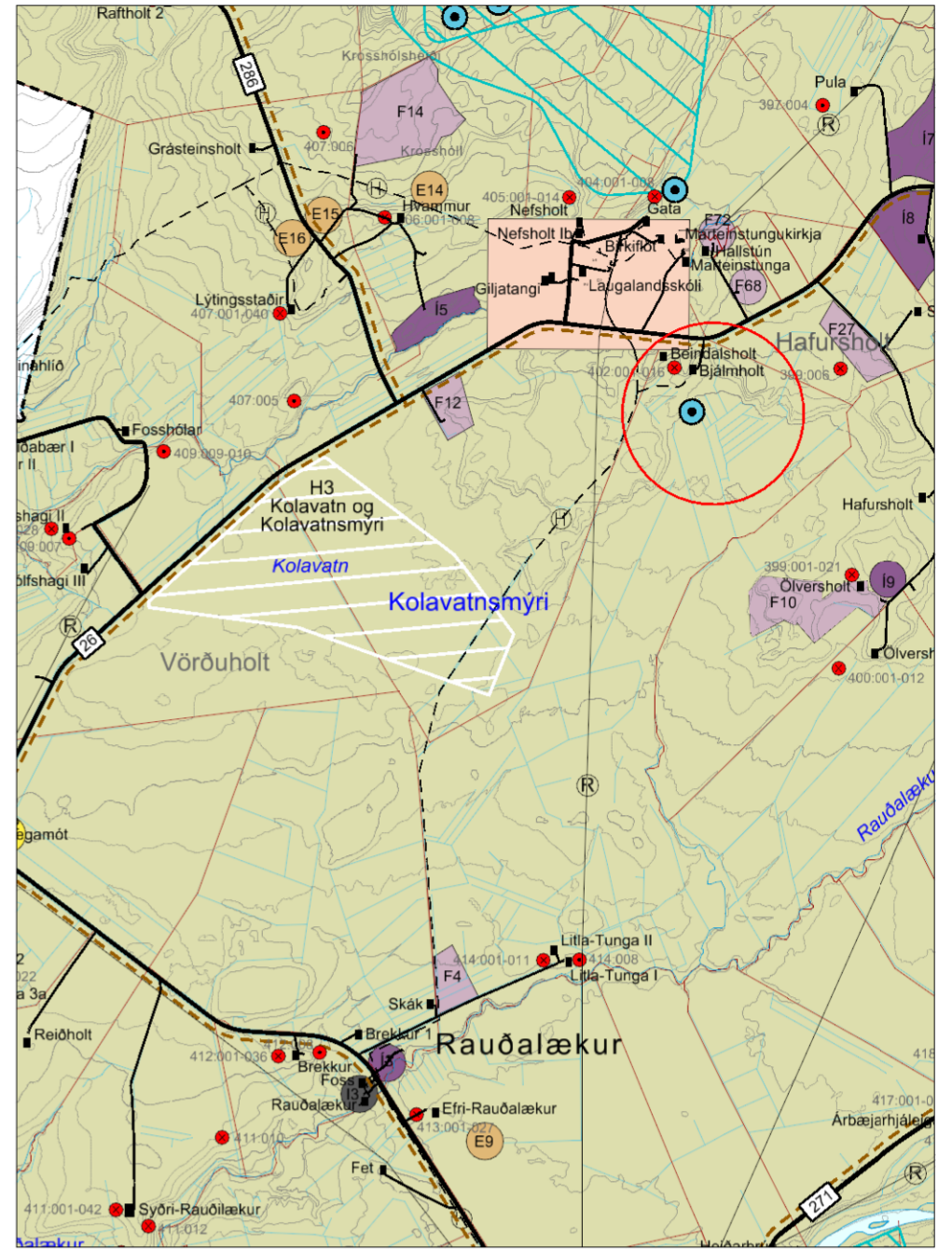
Deiliskipulag landspildna



Deiliskipulagsuppráttur í mkv. 1:2.000



Deiliskipulagsuppráttur í mkv. 1:2.000



Aðalskipulag Rangárþings ytra 2010 - 2022 í mkv. 1:50.000



Skipulagsuppráttur í mkv. 1:4.000

GREINARGERÐ

1. INNGANGUR

Skipulagssvæði

Deiliskipulagið nær til samtals um 13,6 ha lands, annars vegar um 11,7 ha spildu, Bjálmholts, landnr 216675 og hins vegar um 1,75 ha spildu, Beindalsholts 2, landnr. 194944. Báðar spildur eru úr landi Bjálmholts (landnr. 165072). Deiliskipulagið tekur til byggingarreita fyrir íbúðarhús og skemmu á hvornri landspildu fyrir sig auk nýs aðkomuvegar að spildunni Bjálmholts. Mörk lands eru skv. staðfestu landskipulagskjalum sem unnið var af Landnot ehf og er dagsett 30. september 2015. Nýtt deiliskipulag er í samræmi við gildandi aðalskipulag Rangárþings ytra 2010-2022 en þar er svæðið skilgreint sem landbúnaðarsvæði.

1.1 Kortagrunnar og deiliskipulagsgögn

Skipulagsuppráttur er teiknaður eftir loftmynd frá Loftmyndun ehf.

Skipulagsgögn eru þessi:

- Deiliskipulagsuppráttur í mælikvarða 1:2.000 sem sýnir byggingareit og vegi.
- Skýringaruppráttur í mælikvarða 1:4.000 sem sýnir mögulega staðsetningu nýrra bygginga, afstöðu til nágrennjarða og nýjan aðkomuveg að spildunni Bjálmholts.
- Afstöðumynd í mælikvarða 1:50.000 sem er hluti af aðalskipulagsupprátti fyrir Rangárþing ytra 2010-2022.

1.2 Fornminjar

Aðalskráning minja liggur fyrir og eru þekktar fornminjar sýndar á skýringarupprátti. Engar þekktar minjar eru innan byggingareita. Ekki verður hrófað við þekktum minjum, nema í samráði við minjavörð.

2. LÝSING DEILISKIPULAGS

2.1 Lýsing svæðis

Skipulagssvæðið tekur til tveggja landspilda. Báðar spildur eru fremur mishæðttar en halla almennt til suðurs og austurs. Landið er vel gróið og að hluta til ræktað og hefur verið nýtt til landbúnaðar og úllivistar.

2.2 Aðkoma og bílastæði

Aðkoma að spildunni Bjálmholts er af Suðurlandsvegi nr. 1 við Landvegamót og um Landveg (nr. 26). Að eystri spildunni er aðkoma um heimreið að Bjálmholts og þaðan um nýjan veg. Aðkoma að Beindalsholti 2 er um núverandi veg að Beindalsholti 1, sem er skammt vestan við heimreið að Bjálmholts. Kvóð er á Beindalsholti 1 (landnr. 194943) og Bjálmholts (landnr. 165072) um aðkoma eins og sýnt er í skipulagi eða aðra sambærilega.

2.3 Byggingar

Staðsetning nýrra bygginga er frjálst innan byggingarreita. Efnisval skal vera vandað og verða byggingar felldar sem best að landi og því byggðamynstri sem fyrir er. Vanda skal frágang bygginga, bílastæða og annarra löðaframkvæmda. Fordast skal áberandi útlýsing. Mænisstefna er frjálst en gæta skal samræmis milli bygginga og leitast við að láta þær fylgja landslagi og eða nálægum byggingum.

Beindalsholt 2 (194944)

B1 Heimilt er að byggja allt að 24 m² sumarbústaður, skv. Fasteignaskrá, auk geymslu, sem verður fjarlægð síðar. Heimilt er að byggja allt að 200 m² íbúðarhús með bílskúr, stakt eða sambyggt núverandi húsi, mænishæð getur verið allt að 5m miðað við gólfplötu. Einnig er heimilt að hafa allt að 50m² gestahús. Heildarbyggingarmagn innan byggingareits getur verið allt að 250 m².

B2 Heimilt er að byggja allt að 350 m² skemmu/geymslu í einu eða tveimur húsum.

Bjálmholt (216675)

B3 Heimilt er að byggja allt að 200 m² íbúðarhús með bílskúr, sambyggt eða í silt hvoru lagi. Mænishæð getur verið allt að 5 m miðað við gólfplötu húsa.

B4 Heimilt er að byggja allt að 2.500 m² skemmu/reiðhöll og allt að 70 m² gestahús. Mænishæð skemmu getur verið allt að 10 m m.v. gólfplötu en mænishæð gestahúss allt að 4 m.

2.4 Veitur

Gert er ráð fyrir að ný hús tengist veitukerfi RARIK og að lagnir fylgi vegum. Ný hús verða tengd vatnsveitu Rangárþings ytra og Ásahrepps. Frárenslir verður veitt í hreinsivirki sem skulu staðsett þar sem greitt aðgengi er til tæmingar. Meðferð sorps fer eftir reglum sveitarfélags hverju sinni.

3. ALMENNIR BYGGINGARSKILMÁLAR

3.1. Hönnun og uppráttir

Húsagerðir eru frjálst að öðru leyti en því sem mæliblöd, skilmálar þessir, byggingareglugerð og aðrir reglugerðir segja til um.

4. UMHVÆRFISÁHRIF

Uppbygging á landbúnaðarsvæðum styrkir byggð í sveitarfélaginu en eitt af markmiðum sveitarstjórnar er að landbúnaður verði áfram stundaður á bjúðum og efte byggð. Í stefnu sveitarstjórnar segir að standa skuli við um gott landbúnaðarland svo áfram megi nýta það til landbúnaðar. Þá er heimilt er að byggja allt að þrjú íbúðarhús og þrjú frístundahús á hvern bújörð án breytingar á aðalskipulagi og þessu landi er skipt út úr Bjálmholts. Í Landsskipulagsstefnu 2015 - 2026 er kveðið á um að flokkun landbúnaðarlands skuli leggja til grundvallar skipulagsákvörðunum. Slík flokkun hefur ekki farið fram í sveitarfélaginu en allar nýbyggingar verða utan ræktads lands. Uppbygging er talin hafa jákvæð samfélagsleg áhrif þar sem líklegt er að hún leiði til fjölgunar íbúa og styrkingar tekjustofna sveitarfélagsins. Staðsetning er í góðum tengslum við núverandi veg- og veitukerfi og styrkir rekstur þeirra. Áhrif á landslag/sýnd verða nokkur með tilkomu nýrra bygginga.

Deiliskipulagstillagan var kynnt dags. _____

Deiliskipulagstillagan var auglýst frá _____ til _____

Deiliskipulag þetta sem auglýst hefur verið skv. 41. gr. skipulagslaga nr. 123/2010,

með síðari breytingum var samþykkt af sveitarstjórn Rangárþings ytra

þann _____

F.h. sveitarstjórnar Rangárþings ytra

Deiliskipulagstillagan öðlast gildi meðauglýsingu í B-deild Stjórnartíðinda þann _____



BJÁLMOHOLT OG BEINDALSHOLT

Deiliskipulag

Suðurlandsvegi 1-3

850 Hella. S. 487 7800

www.efla.is

Hannað: GG, AJ

Teiknað: GLS

Verk: 8614 DI199

Mkv: 1:2.000/1:4.000

Blaðstærð: A2

Samþykkt:

Dags: 18.01.2018

Breytt:

TILLAGA