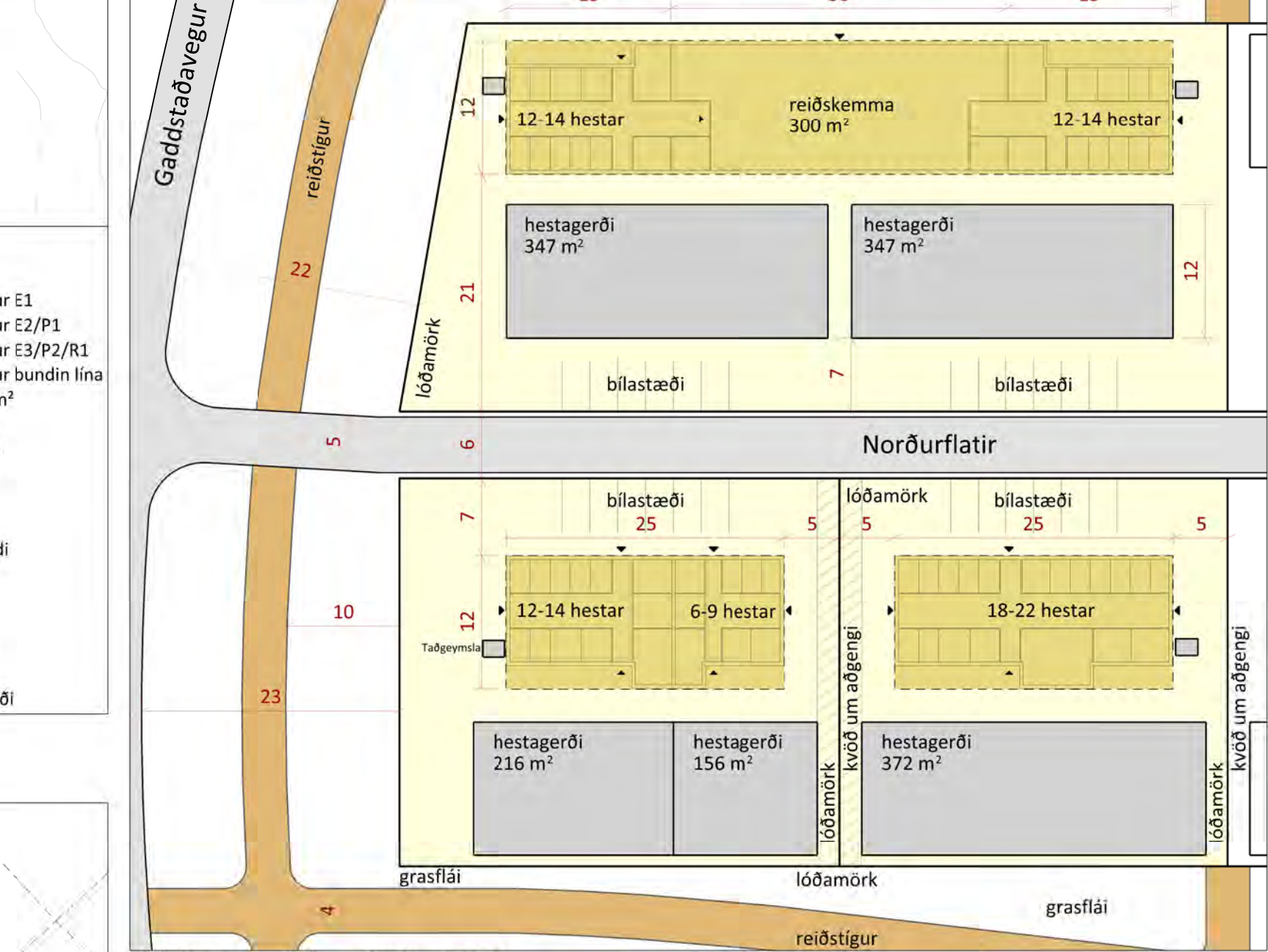
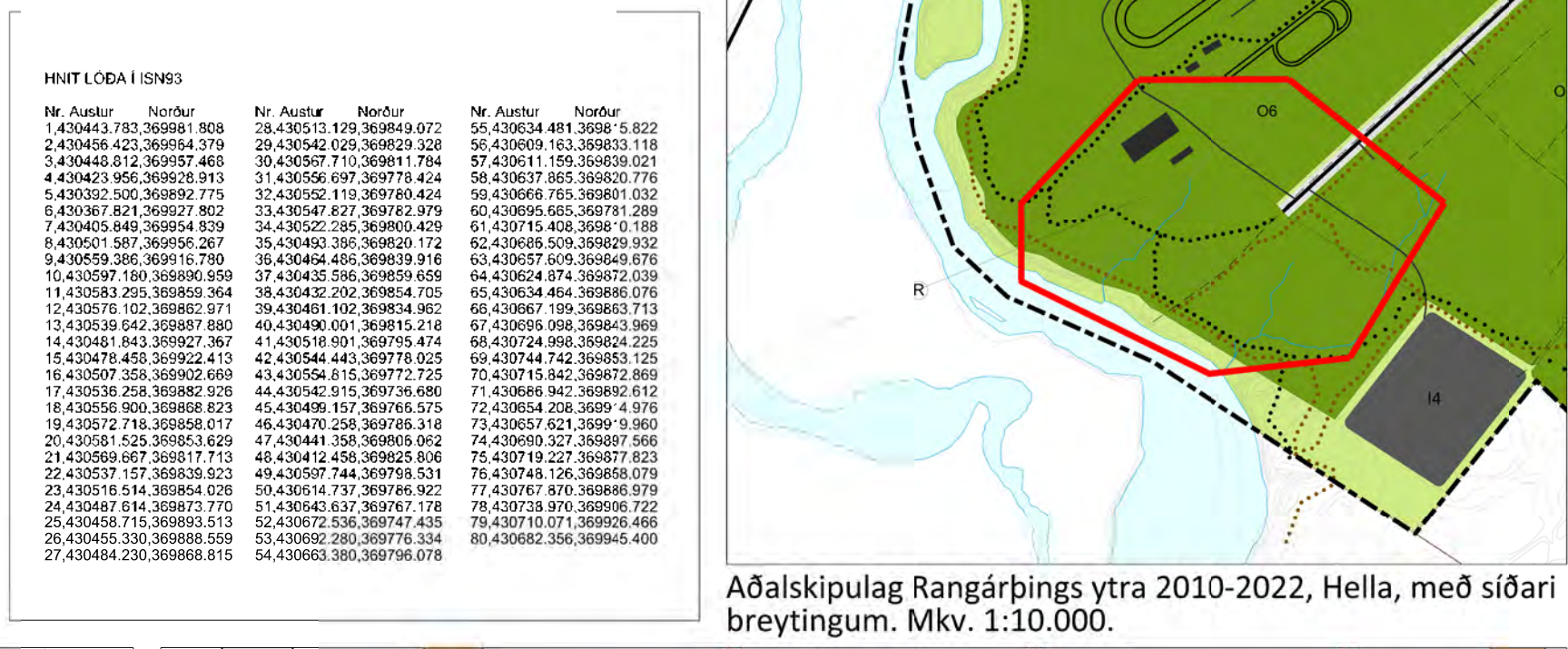
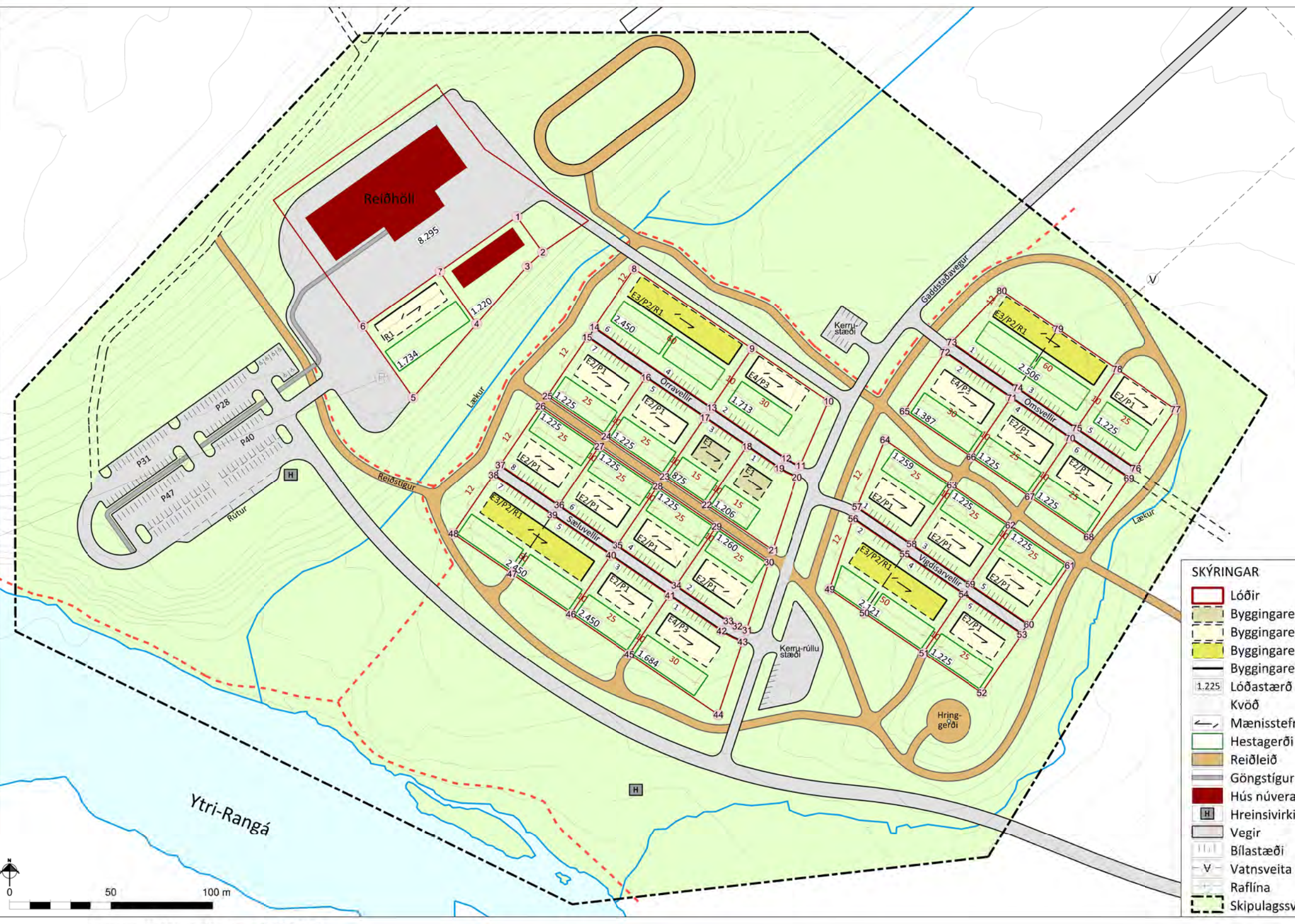
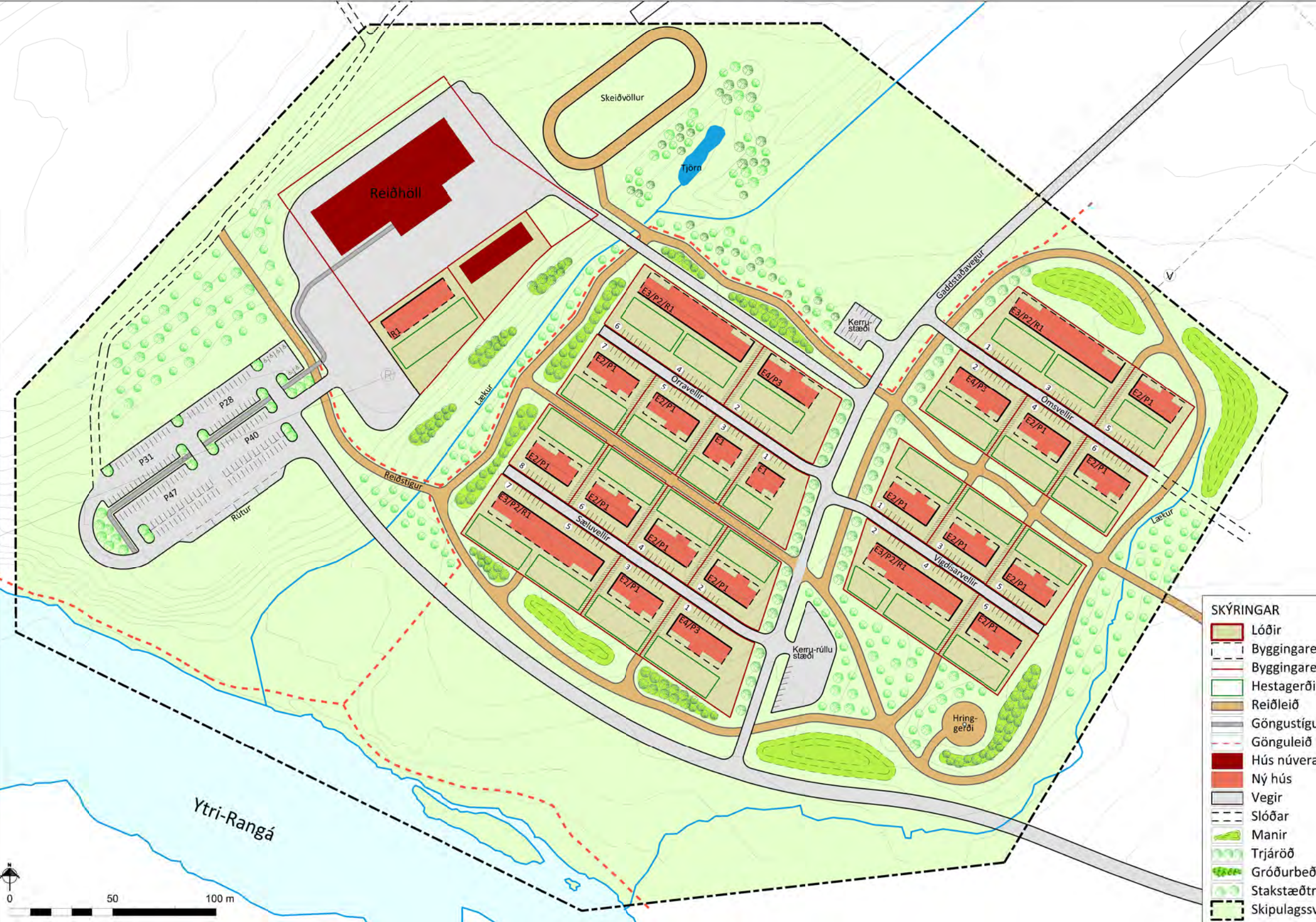


# GADDSTAÐAFLATIR í Rangárþingi ytra Deiliskipulag hestúshverfis



Deiliskipulagsuppdráttur í mkv. 1:2.000.

Skýringaruppdráttur í mkv. 1:500.



**GREINARGERÐ**

**INNGANGUR**  
Sveitarfélagið Rangárþing ytra vinnur að gerð deiliskipulags fyrir núverandi reiðhöll, Rangárhöllina og nýtt hestúshúsvæði að Gaddstaðaflofum á Helli. Hestúshúsvæðið er í göðum tengslum við þá aðstöðu sem fyrir er á svæðinu. Gert er ráð fyrir 27 lóðum og tilheyrandi aðstöðu. Þá er gert ráð fyrir nýjum akkumvegi að Gaddstaðaflofum frá fyrrihúðu þringtögu austast á Helli. Deiliskipulag er í samræmi við Adalskipulag Rangárþings ytra á Helli 2010-2022, en þar er svæðið skilgreint sem opið svæði til sérstakra nota.

**Lýsing svæðis**  
Nýja hestúshúsvæðið er austan við núverandi reiðhöll og keppnisvæði á Gaddstaðaflofum. Svæðið er líttlulega flátt og hallar í megináttum til suðurs að Ytri-Rangá. Svæðið er hálfgrótt, helst gróður og gras, lípina og vöðjur. Aðkoma að hestúshúsvæðinu er af Suðurlandsvegi og um Gaddstaðaveg.

**Markmið**  
Helstu markmið með nýju hestúshúsvæði eru:  
- Efta Gaddstaðafloir sem málstöð heitamennsku innan héraðs og á landsviði.  
- Skapa skilyrði fyrir áframhaldandi uppbyggingu svæðisins með aðstöðu fyrir hestamenn, bæði áhuga- og atvinnuþmenn, í nánunda við reiðhöllina.  
- Gera umferðalaði um Gaddstaðsvæðið skilvirkara með sérstaka áherslu á bæta aðkomu inn á svæðið.

**Kortagrunnar og skipulagsgögn**  
Grunngögn eru 1:500 frá Landmælingum Íslands. Loftmyndir frá Loftmyndum ehf. og kortagrunnar Rangárþings ytra. Skipulagsgögn eru eftirlit.  
- Deiliskipulagsuppdráttur í mkv. 1:2.000 sem sýnir lóðir, byggingareitir og gatnakerfi.  
- Skýringaruppdráttur í mkv. 1:2.000 sem sýnir fyrirkomulag á svæðinu.  
- Skýringaruppdráttur í mkv. 1:500 sem sýnir fyrirkomulag innan lóða.  
- Yfirlitsuppdráttur í mkv. 1:6.000 sem sýnir afstöðu svæðisins til nærliggjandi svæða og nýja vegtöngingu frá þringtögu við Dýnska.  
- Adalskipulag Rangárþings ytra á Helli 2010-2022, með síðari breytingum. Mkv. 1:10.000.  
- Greinargerð og skipulagsforsendur.

Skýringaruppdráttur í mkv. 1:2.000.

**Adalskipulag**  
Deiliskipulagið er í samræmi við Adalskipulag Rangárþings ytra á Helli 2010-2022, en þar er svæðið skilgreint sem opið svæði til sérstakra nota. Adalskipulaginu er gert ráð fyrir að haldi verði áfram uppbyggingu á aðstöðu fyrir hestamennsku á Gaddstaðaflofum, m. a. með uppbyggingu hestúshúsvæðis. Ekkert deiliskipulag er í gildi á svæðinu. Landlag vann drög að deiliskipulagi ári 2006 þar sem gert var ráð fyrir að hestúshúsvæðið yrði nokkru norðar en nú er stórna.

**DEILISKIPULAG**  
Deiliskipulagið tekur fyrir núverandi reiðhöll, hestúshús og nýtt hestúshúsvæði sunnan til á Gaddstaðaflofum. Hestúshúsvæðið er staðsett við Gaddstaðaveg, með góða tengingu og nælegu við keppnisvæðið. Gert er ráð fyrir hestúshúsum við fjórar götur og verður uppbyggingin áfangaskipt, gert er ráð fyrir fjórum afköngum. Fjöggar sem stærri hross, umfarð þeirra og aðbánað skali vera í fullu samræmi við reglugerð nr. 91/2014 um vélhönd hrossa. Úppbygging svæðisins verður í nokkum afköngum og er gert ráð fyrir að fjölka að mestu uppbyggingu við hverja götu fyrir sig. A-D. Gert er ráð fyrir að bygja á framkvæmdum við Orsvell sem er rétt reiðhöllin.  
Afangi A, Orравелir. Sýstli hluti Gaddstaðavegar verður færður til austurs.  
Afangi B, Sæluvellir.  
Afangi C, Ömsvellir.  
Afangi D, Vigdissarvellir.  
Austan við svæðið er gert ráð fyrir mögulegri stækkingu hestúshúsvæðisins.

**Keppnisvæðið**  
Keppnisvæðið á Gaddstaðaflofum er um 17 ha að stærð og er það norðvestan við hestúshúsvæðið. Þar er m. a. rúmlegt áhorfendavæði, sýningar- og reiðvællir auk salernissvæðis og þjónustuhús. Innan deiliskipulagsvæðisins eru núverandi byggingar: Rangárhöllin, um 3.000 m² að stærð og hesthús austan hennar, um 400 m² að stærð. Gert er ráð fyrir öðru hesthúsi suðvestan við núverandi hús, áþekku núverandi húsi að stærð og öðlri.

**Rýmja- og skjólmyndun**  
Löð er áhersla á að hesthúsin skuli skjólgeðu og aðlætanlegri. Fyrirkomulag í þringtögu hestúshúsum verður þannig að skjól skapist sunnan við húsann til öðru og áhvarfar, en jafnari og N-A-stær. Gert er ráð fyrir hestúshúsum framman við hesthúsin og að kenustæði séu við gæta húsanna. Við gæta húsanna er gert ráð fyrir góðu atvinnufarmum sem skapar um leið aðgengi göngu- og hestamannafara á milli hesthúsanna.

**Lôðarmörk og byggingareitir**  
Ármarkaður eru 24 lóðir undir hesthúsu. Ný þegar skilgreind löð undir Rangárhöllina og hesthúsa þar. Gert er ráð fyrir breytingu á þeim löðarmörkum, sbr. Yfirlitsuppdrátt. Á nokkru löðum er gætt möguleika á stærri húsum sem, m. a. gæti verið sambyggð skemmu. Stærð löða er á bilinu 875 m² - 2.506 m². Byggingareitir eru sýndir fyrir hverja löð og verða hús staðsett innan þeirra. Byggingareitir drenginn helli linu er bindandi og skal hushlói bygginga liggja á m.k. 60% að þeirri línu. Hestagerði við hesthús skulu vera innan löða, gerð úr galvaniseraðu eða málúðu járn og frágráður snyrtiglar. Nánar er fjallað um húsgerðir og byggingarskilmála í kafla 3. Hesthúsin eru ymist einbýli, parhús eða raðhús.



**Samgöngur**  
Aðkoma að hestúshúsvæðinu er af Suðurlandsvegi og um Gaddstaðaveg. Sýstli hluti núverandi vegar er færður lítillega til austurs og hann lengdur til suðurs. Meðnaðkoma að reiðhöllinni verður breytt og kemur hún til með að liggja á hestúshúsvæðið og að reiðhöllinni samantveirið. Þá verður lagðar götur um hestúshúsvæðið. Ný vegtönging er sýnd frá Suðurlandsvegi, frá þringtögu við Dýnska, sem liggja mun sunnan hestúshúsvæðis að reiðhöllinni. Sú aðkoma verður nýtt þegar mót og aðrir stærri viðbúðir fara fram.

Yfirlitsuppdráttur í mkv. 1:6.000.

**Bilastæði**  
Gert er ráð fyrir að stækka bilastæði við reiðhöllina til suðvesturs og að þá fullnægjandi bilastæðiþörf fyrir minni mót og samkomur. Fjöldi bilastæða er um 145-150. Þar af eru 58 bilastæði austan megin fyrir fólksbíla og kerjur, 4 rútustæði og 6 stæði fyrir láttaða ský bilastæðireglugerð nr. 112/2014, gr. 6.2.4. Þá er gert ráð fyrir nokkru bilastæðum framman við hvert hesthús. Bilastæði eru sýnd á skýringaruppdrátt.

**Reiðstigar**  
Mikil er lagt upp úr göðum reiðstígum um svæðið og stuðlað þannig að samræmingu innan hverfis og við nærliggjandi svæði. Einnig er leitast við að aðskila reiðveg og vegir. Breidd reiðstiga á milli húsa og umhverfis hestúshúsbýggðina er 4 m. Reiðstigar verða með fröstri undiragi og lagðir með lausu malarfleti í yfirborði. Við húsann reiðstiga skal taka mót af löðarmörkum Vögsgerðarveg og Landsamnes Hestamannafélags. Reiðvegi gerð og uppbygging. Útgefð 1. janúar 2006. Tammagöngu er staðsett suður af Austurflöt og er öllum heimil að fara þá.

**Veltur, sorp og taðgæmslur**  
Svæðið mun tengjast núverandi veltu- og taðgæmslu svæðum. Vatnsveita og fráveita geta annað viðbótaryggð og er gert ráð fyrir að lagrir um skipulagsvæðið muni anna væntanlegri fjárgjöf notanda. Fáveita mun einnig geta annað væntanlegri fjárgjöf notanda. Gert er ráð fyrir sameiginlegri fráveitu eftir því sem veltu og skól frágráður vera skýl reglugerð nr. 91/2014 um vélhönd hrossa.  
Um sorphöf eru eftir reglum sveitarfélagsins hverju sinni. Heimilt er að hafa taðgæmslu á bilastæði eða við gættana þar sem er auðvelt aðgengi til umgengingis og þæmningar. Einn og sýni er á skýringaruppdrátt í mkv. 1:500. Taðbræ skulu vera í samræmi við 6. gr. reglugerðar nr. 91/2014 um vatnir gegn mengun vatns af völdum kolefnisáreifarabanda frá landbúnaði og öðrum atvinnurekstri. Hvert hús skal hafa aðgang að taðbrúauggæmslu sem er vinnuþöf, þétt og nægilega stór til að taka við á m.k. 6 mánaða haug frá öllum þeim húsum sem hana nýta. Trygging þarf snyrtigleri til og að ekki skapist heita, s. s. vegna vatnssólnnar.

**BYGGINGARSKILMÁLAR**  
**Húsagerði**  
Gæta skal samræmis á milli húsa hvað varðar ástand og heildarfyrirbúnað hvernig og skulu hús byggð úr vöðurkenndum byggingareitum. Ysta þyri húsa skal vera úr steypu, bárujárni eða timbr. Bárujárni skal vera í þökum. Húsvegir skulu vera ljósir, taka mót af lífalífi húsbakins og gæta skal innviðis samræmis. Hús skulu vera á einni hæð, en heimilt er að hafa taðgjafar (haugþar) þar sem er aðstöður leyfa. Gera skal ráð fyrir aðgengi vinutækja við gæta húsanna. Heimilt er að losa taðgjafar með uanhus nema í þar gæta aðstöðu. Frárennslu til stúms skal veitt í fráveitukerfi þar sem kjallarihúsuþús tekur ekki við.  
Stærð og aðgengi um bása og stúri skal vera í samræmi við reglugerðir um veltur dýra. Þá skal gert ráð fyrir græðu aðgengi við hreinsun og löðun. Auk bása og stúra er heimilt að gera ráð fyrir kaffistöð, stýrtaðstöðu og gæmslu, m. a. fyrir reitgöngu frá er heimilt á stærri löðum að hafa ílla skemmu sambyggða. Lengd húsa er á bilinu 15-60 m. Húsin geta verið ymist einbýli, rað- eða parhús. Lagmarksfarlega á milli húsa er 10 m. Kvöld er um aðgengi á milli húsa og hestagerða og skal þá þar á milli ekki vera minna en 2 m. Hæð húsa skal aðgöngu hæðartölum á mæliblöðum.  
**Lóðir**  
Löðir undir hesthúsin eru mis stórar og er rýtinguhalftalið allt að 0,3. Bilastæði eru innan löða. Öll hesthús eru á einni hæð. Vegghæð getur verið allt að 2,8 m og hámarksstöð á mæni allt að 3,8 m, m. v. gólfplötu. Breidd húsa skal vera á bilinu 8-12 m. Þakkali hafa húsa skulu vera á bilinu 14-20 m. Mænisteina húsa er sameisla vegum og er sýnd á skipulagsuppdrátt. Löðir eru flokkaðar í nokkra flokka eftir því hvers konar hús er heimilt að bygja á þeim. Möguleiki er á mismunandi húsgerðum á nokkru löðum og er fjöldi húsa á nýju hestúshúsvæði á bilinu 23-27, eftir því hvernig hús verða fyrir valnu. Auk þess er gert ráð fyrir möguleika á nýju hesthúsi við reiðskemmu og gert er ráð fyrir breytingu á löðarmörkum við reiðskemmu og núverandi hesthús. Skilmálir fyrir hvern flokk eru tilgreindir í löðu hér til lúðlar. Störum löðum sem eru aukendar sem E3/P2/R1 er heimilt að skipta upp í minni lóðir og gíða þá skilmálir fyrir E1 eða E2/P1.  
**Reiðskemmur**  
Rangárhöllin er 2.956,6 m² og er fullbyggð. Heimilt er að hafa skemmu sambyggða hesthúsi, sjá nánar töflu um byggingaheimildir. Hámarksvegghæð skemmunnar er 3,8 m og messia leyfda mænushæð 4,5m miðað við gólfplötu.  
**Löðafragangur og umhverfisáskráði**  
Löð er áhersla á löðafragangur og umgenging sé til fyrirmyndar. Ekki er heimilt að germa annað en það sem tengist starfsminni, um lengri tíma (6 mánuði) innan löða. Þá skal umgengi með hey og tað um löð tryggja ekkert verðir mengun né söðaköflur og hindra fók frá því. Á skýringaruppdrátt er gerð tilgáa af gróður og landmörkum á svæðinu til að gera svæðið skjólfæla og vistvæna, manir og landmörk eru notaðar til að skjóla svæðið fyrir norðan alinn og einnig til að nýta það efm sem fellur frá á svæðinu. Gróðurinn er flokkaður í þrjá flokka og er gerð tilgáa um blönduð gróður og skjólbei á ákveðnum stöðum og trjárétt á milli húsa þar með fram vegum milli hverfana, einnig er gerð tilgáa að gróðurfélag stakstóré meðal há í núverandi svæði til að auka fölbreytnina, skýl og gróður á þeim svæðum.

**Hönnun og upprættir**  
Húsagerði eru fjáfrjár að öðru leyti en því sem mæliblöð, skilmálir þessir, byggingarreglugerð og aðrar reglugerðir segja til um. Á aðbúðartráttum skal sýna skýlög lóðir í aðaláttum og fyrirkomulag byggingu á löðun. Skipulag hesthúsa skal einnig vera í samræmi við reglugerð nr. 160/2006 um aðbúnað, umhröð og heilbrigðisferlir hrossa. Innra skipulag hesthúsa er ekki bundið í deiliskipulagi þessu. Mænisteina er sýnd á uppráttum.

**Mæliblöð**  
Mæliblöðum skal sýna stærðir löða, löðarmörk og byggingarreitir húsa og fasta byggingarlínu. Byggingareitir drenginn helli linu er bindandi og skal hestagerði og staðsetningu taðbrúna, þar sem það á við, þá skal sýna skipulag og frágang löða og löðamarka.

**BREYTINGAR AÐ LOKINNI AUGLÝSINGU**  
Sett inn ákvæði um að hvert hús skuli hafa aðgang að taðbrúauggæmslu sem er vinnuþöf, þétt og nægilega stór til að taka við á m.k. 6 mánaða haug frá öllum þeim húsum sem hana nýta.

Deiliskipulag þetta, sem auglýst hefur verið samkvæmt 41. gr. skipulagslaga nr. 123/2010, með síðari breytingum, var samþykkt af sveitarstjórn Rangárþings ytra þann \_\_\_\_\_

f.h. Rangárþings ytra

Húsagerði	Fjöldi löða	Lýsing/byggingarheimild
E1	4	E1: Einbýli, hús sem er allt að 15 m að lengd. Hámarksstöð húsa er 180 m².
E2/P1	14	E2: Einbýli, hús allt að 25 m að lengd og stærð allt að 300 m². P1: Parhús, hús skiptist t.d. 15 m og 10 m. Húsin eru allt að 25 m að lengd og hámarksstöð er 300 m².
E4/P3	3	E4: Einbýli, hús allt að 30 m að lengd og stærð allt að 360 m². Heimilt að hafa hesthús og skemmu eða eingöngu hesthús. P3: Parhús, hús skiptist t.d. 15 m og 15 m. Húsin eru allt að 30 m að lengd og hámarksstöð er 360 m².
E3/P2/R1	4-5	E3: Einbýli, hús allt að 60 m að lengd og stærð allt að 720 m². Heimilt að hafa hesthús og skemmu eða eingöngu hesthús. P2: Parhús, t.d. 10-20 m langt hesthús í hvorum enda og 20-30 m löng reiðskemma á milli. Stærð húsa allt að 720 m². R1: Stór hús, einbýli eða hægt að skipta upp í allt að 5 einingar, hvert um sig 10-15 m að lengd. Húsin eru allt að 60 m að lengd og hámarksstöð húsa er 720 m².

**GADDSTAÐAFLATIR**  
Deiliskipulag hestúshverfis

Suðurlandsvegi 1-3  
850 Hella, S. 487 7800  
www.steinsholtfs.is

Verk: 8614 DA134  
Mkv: 1:500/1:2.000/1:6.000  
Bladstærð: A1

Dags: 04-06-2015  
Breytt: 21.08.2015

Sambykkt:  
Hanna GG, AJ, MMJ  
Teiknaði: IS, EMS, MMJ