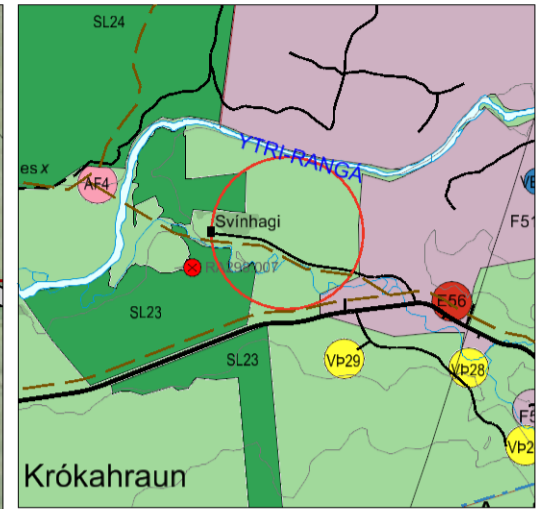
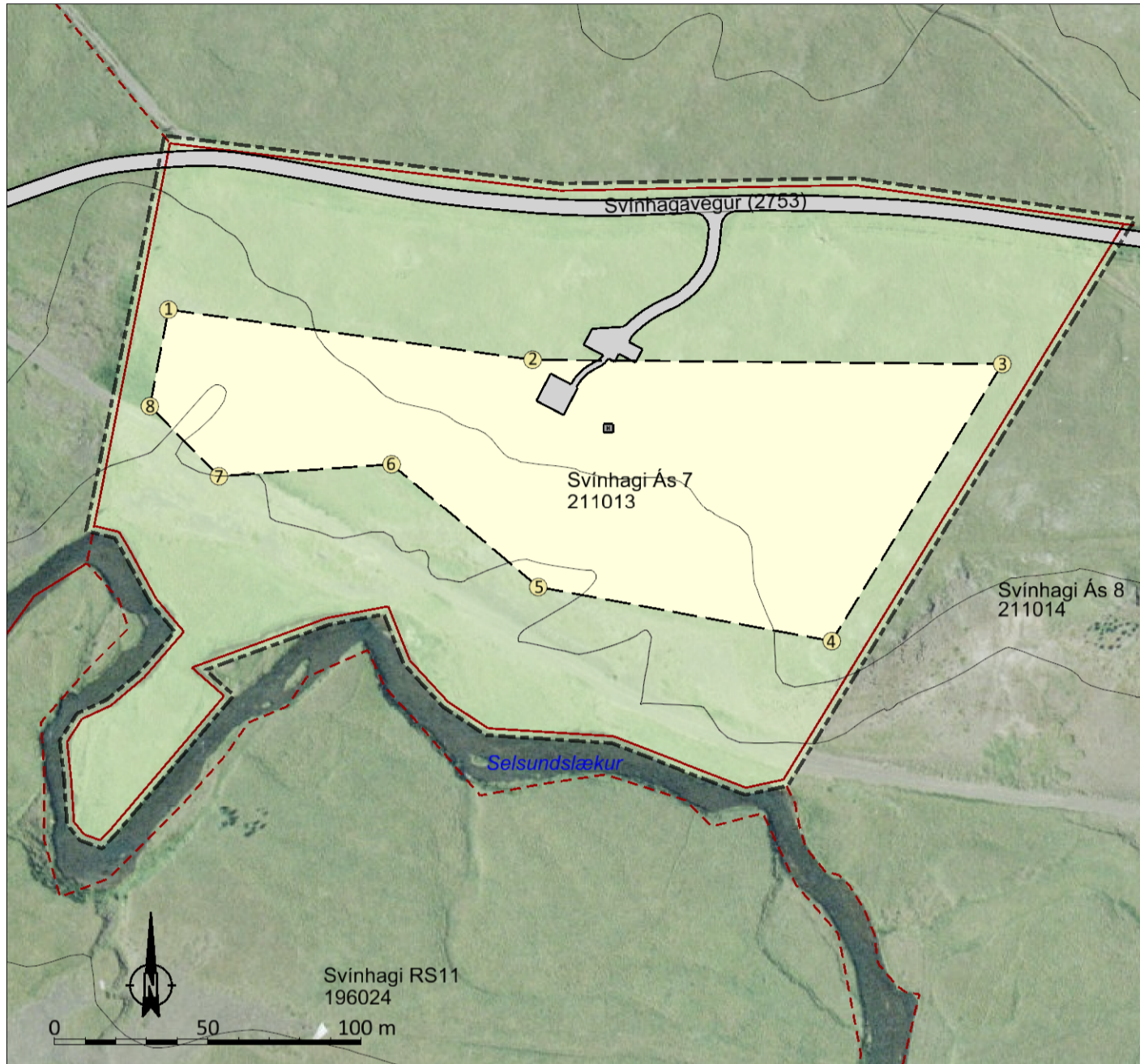


Svínhagi Ás 7 í Rangárþingi Ytra

Deiliskipulag



Aðalskipulag Rangárþings ytra 2016-2028
í mkv. 1:50.000

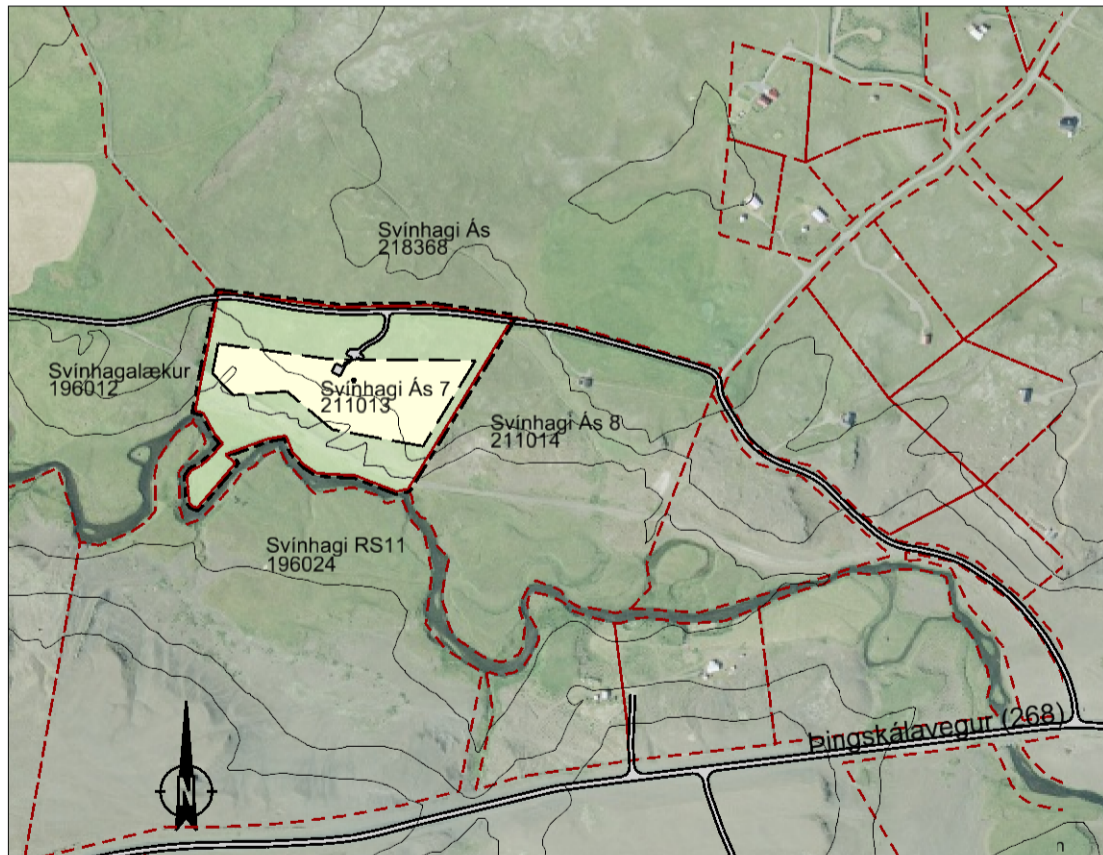
Skýringar

- Skipulagssvæði
- Byggingarreitur
- Lóðamörk
- Vegur
- Hreinsivirki
- Hnit byggingareits

Hnitaskrá byggingareits

Norður	Austur
1 448984.62	384567.54
2 449103.37	384551.17
3 449256.81	384549.78
4 449201.21	384459.22
5 449105.22	384476.86
6,449057.37	384517.11
7 449001.05	384513.21
8 448978.56	384536.04

Deiliskipulagsuppráttur í mkv. 1:2.000.



Skýringaruppdráttur í mkv. 1:8.000.

SAMÞYKKTIR

Deiliskipulag þetta sem auglýst hefur verið skv. 41. gr. skipulagslaga nr. 123/2010, með síðari breytingum, var samþykkt af sveitarstjórn Rangárþings ytra

F.h. Rangárþings ytra

Deiliskipulagstillagan var auglýst frá _____ til _____

Deiliskipulagstillagan öðlast gildi með auglýsingu í B-deild Stjórnartíðinda _____

SKIPULAGSGÖGN:

Deiliskipulagsuppráttur í mkv. 1:2.000
Skýringaruppdráttur í mkv. 1:8.000
Aðalskipulag Rangárþings ytra 2018-2028
Greinargerð og umhverfisskýrsla

KORTAGRUNNAR:

Loftmynd og hæðarlínur frá Loftmyndum ehf.
Landamerki frá Þjóðskrá

SVÍNHAGI ÁS 7

Deiliskipulag - Tillaga



Verk: 7631-002	Dags: 05.09.19
Mkv. 1:2.000/6.000 í A3	Breytt:
Unnið: AB	Rýnt: IS
Samþykkt:	