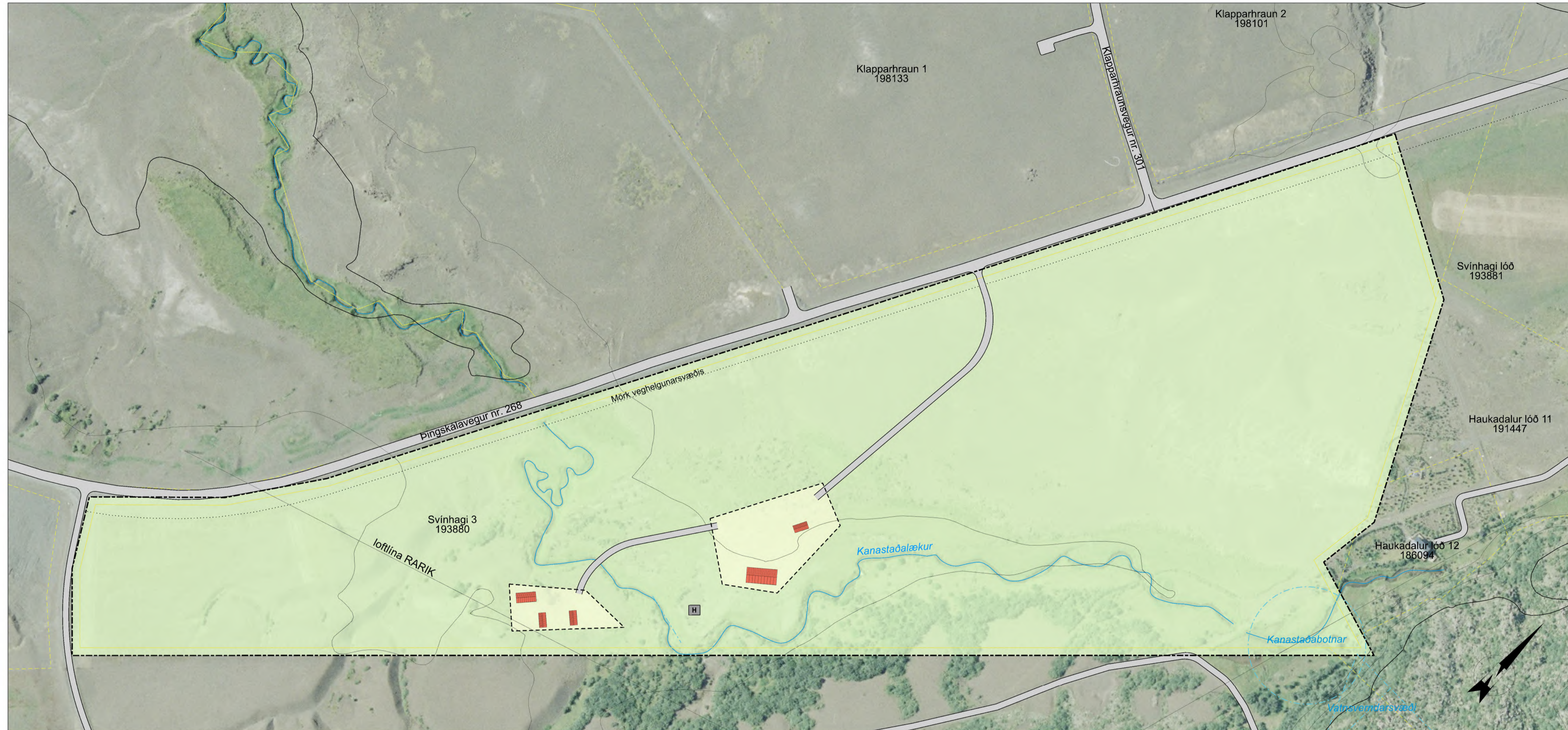
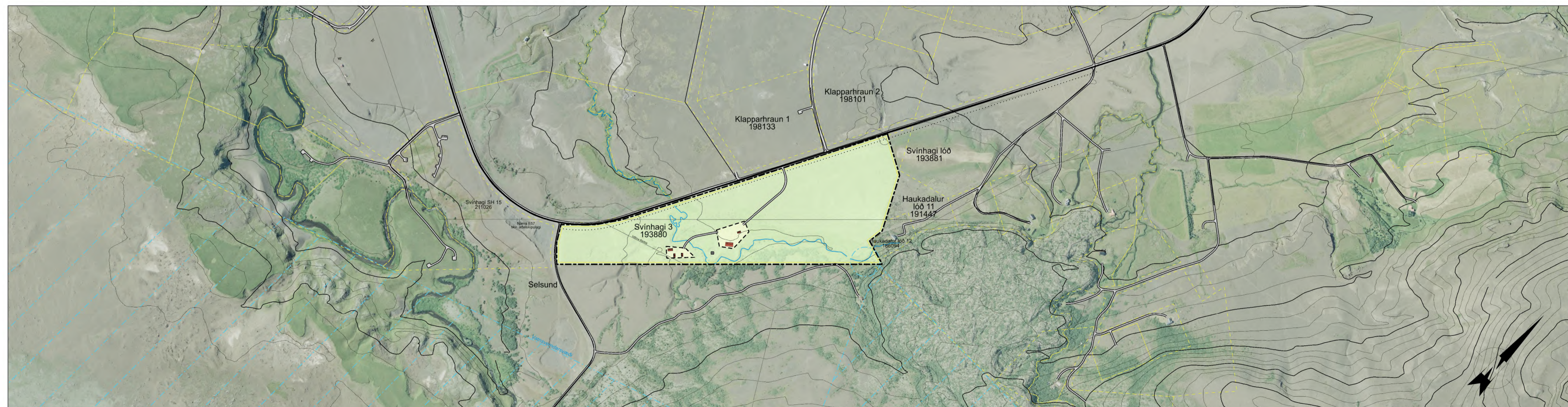


SVÍNHAGI 3 Í RANGÁRÞINGI YTRA

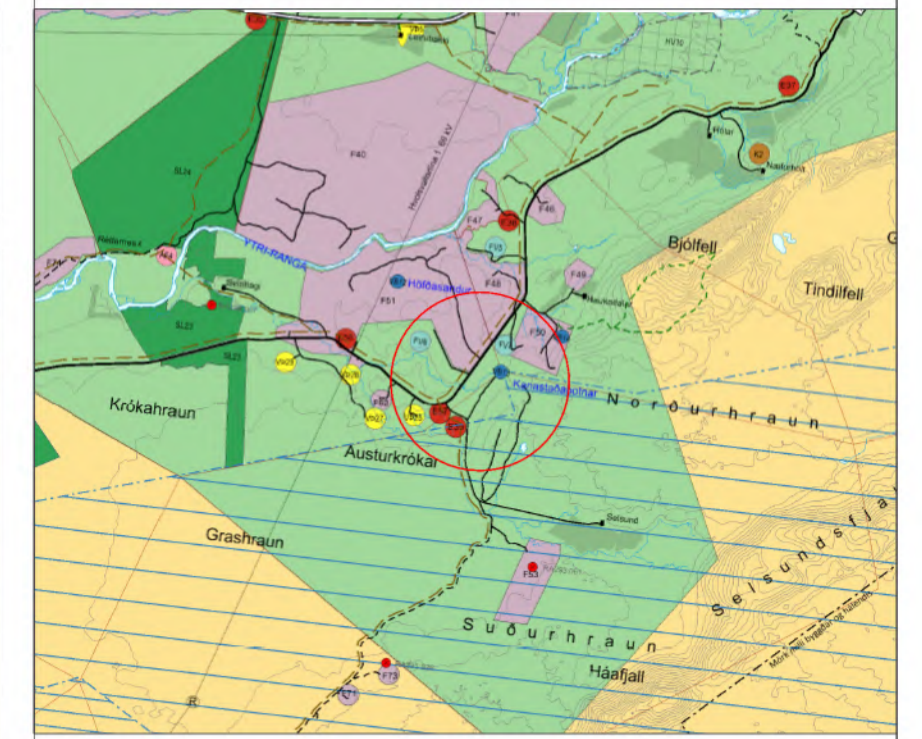
Deiliskipulag



Deiliskipulag mkv. 1.1.500



Yfirlitsmynd mkv. 1.6.000



Aðalskipulag Rangárþingi ytra 2016-2028

SKÝRINGAR

- Skipulagssvæðið
- Byggingareitur
- Lóðamörk Svinhaga 3
- Lóðamörk óstaðfest
- Vegur
- Hreinsivirki (til leiðbeiningar)
- Vatnsverndarsvæði
- Byggingar (möguleg staðsetning)
- Háspennulína

SAMBÝKKTIR

Deiliskipulag þetta sem auglýst hefur verið skv. 41. gr. skipulagslaga nr. 123/2010, með síðari breytingum, var samþykkt af sveitarstjórn Rangárþingis ytra

F.h. Rangárþingis ytra

Deiliskipulagstillagan var auglýst frá _____ til _____

Deiliskipulagið öðlaðist gildi með auglýsingu í B-deild Stjórnartíðinda _____

SKIPULAGSGÖGN:

Deiliskipulagsuppráttur dags. 1.4.2020
Greinargerð dags. 1.4.2020

KORTAGRUNNAR:

Lofthmynd og hæðarlínur frá Lofthmyndum ehf.
Landamerki frá Þjóðskrá

Svínhagi 3 í Rangárþingi ytra

Deiliskipulag

Verk: 8431-001	Dags: 1.4.2020
Mkv. 1: 1.000 í A1	Breytt:
Unnið: AB	Rýnt: AJ
Samþykkt:	Tillaga

