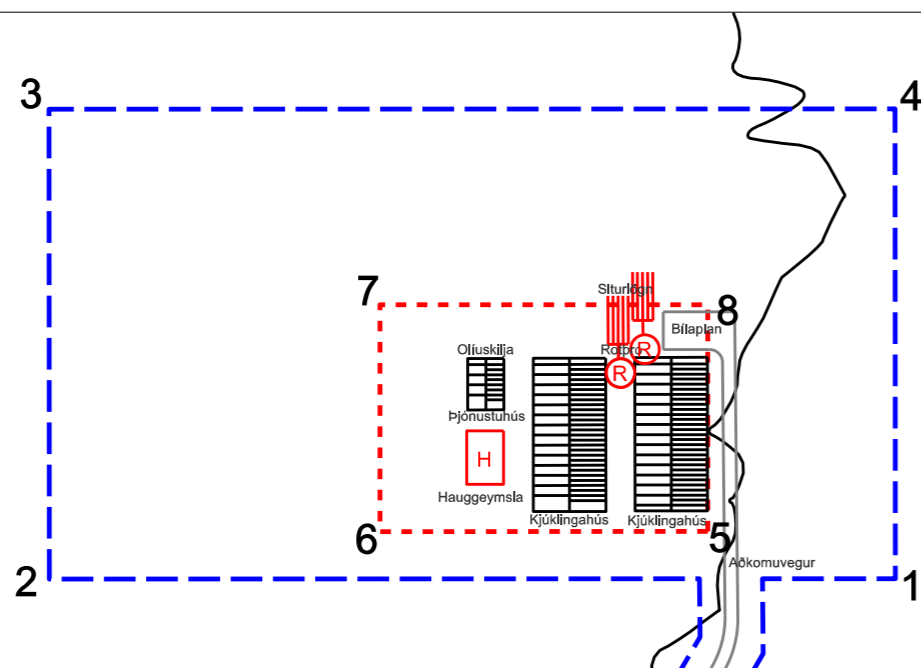
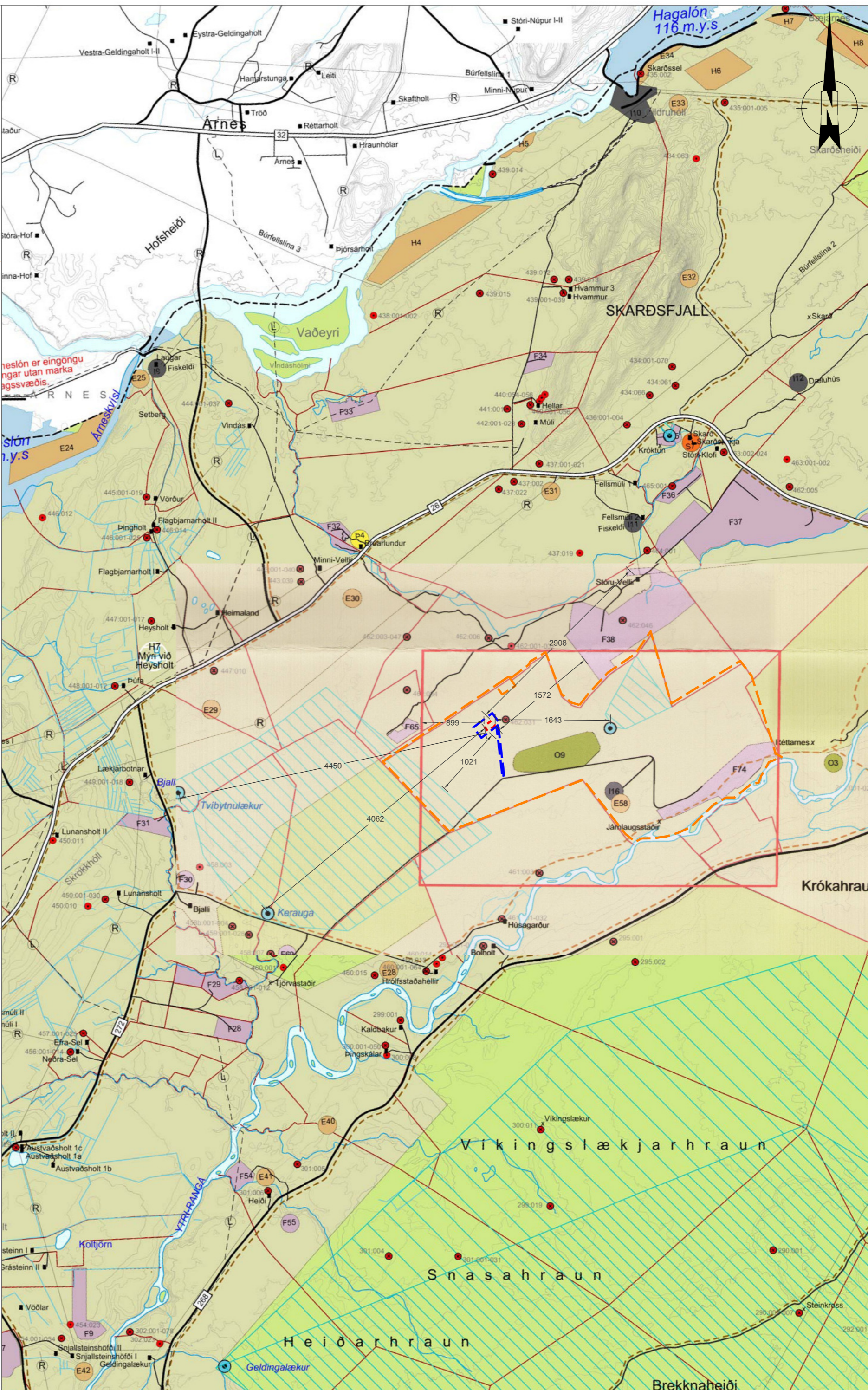


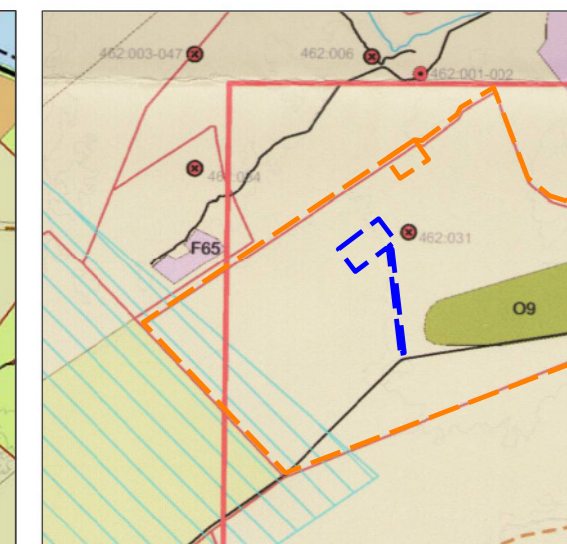
Afstöðumynd, 1:10.000. Loftmynd frá Loftmyndum ehf.



Afstöðumynd, 1:3.000 dæmi um fyrirkomulag innan byggingarreits



Afstöðumynd, 1:50.000 grunnur úr aðalskipulagi Rangárbírgs ytra 2010-2022 m.s.br.



Úr aðalskipulagi Rangárbírgs ytra 2010-2022 m.s.br.

HNITASKRÁ

- 1: 442989 385292
- 2: 442721 385090
- 3: 442608 385239
- 4: 442876 385441
- 5: 442918 385262
- 6: 442814 385184
- 7: 442760 385256
- 8: 442864 385334

SKÝRINGAR

- Deiliskipulagsmörk
- Jarðamörk Jarlstaða
- Byggingareitur
- Vegir
- Vatnsverndarsvæði
- Fornleifar í aðalskipulagi
- Hnit - afmörkun skipulags og byggingarreitir

RANGÁRÞING YTRA			
SKÝRINGARUPPDRATTUR			
ELDISHÚS FUGLA			
Í LANDI JARLSSTAÐA			
Tekna	Stærð	Skala	Blá
Biskupssteing. og	1:50.000/10.000/ 3000	A2	007
04/11/16	Þór Þorsteinsson	Dag.	06.1.2016
			002
			BDI