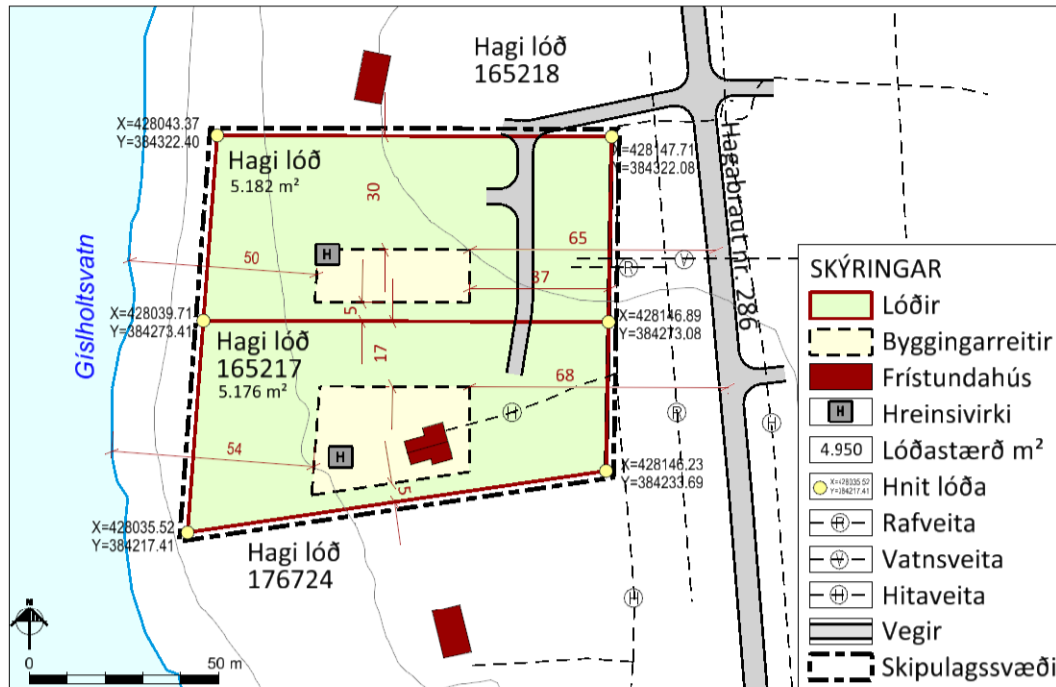
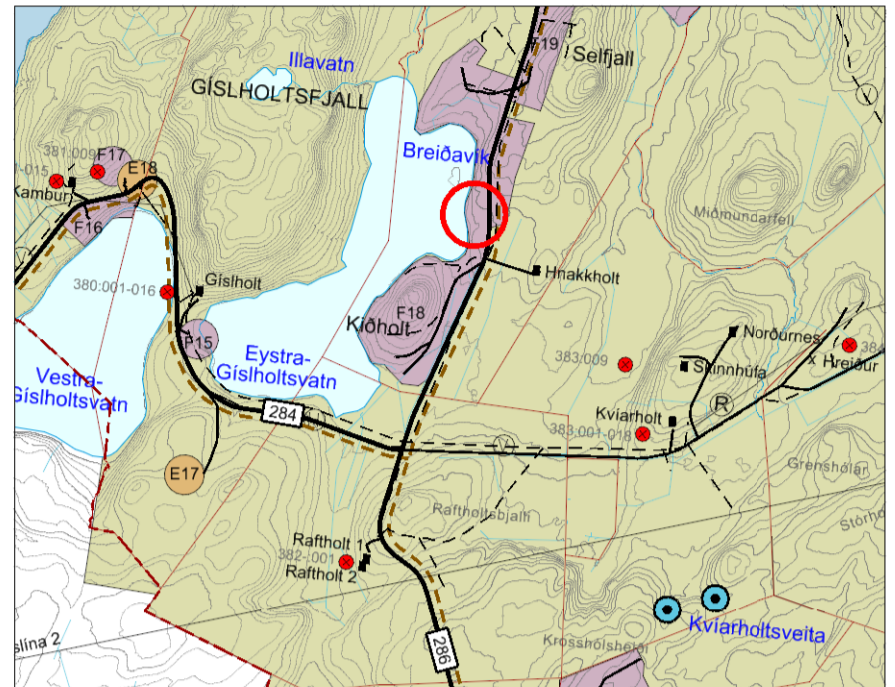


HAGI VIÐ GÍSLHOLT SVATN í Rangárþingi ytra

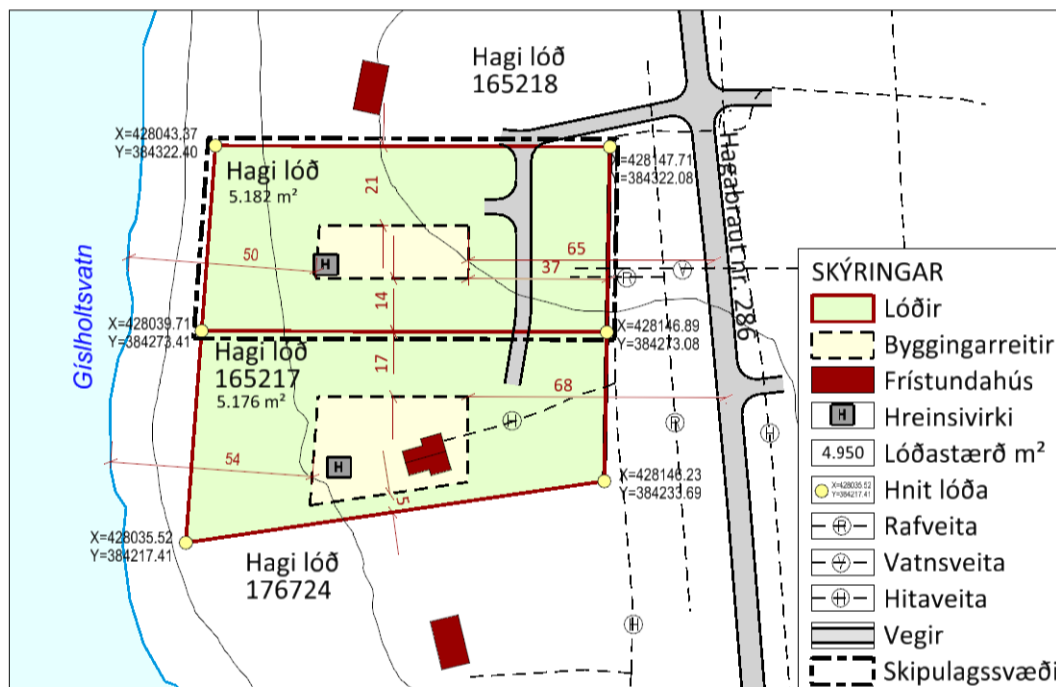
Deiliskipulagsbreyting á frístundalóð



Gildandi deiliskipulagsuppráttur í mkv. 1:2.000.



Aðalskipulag Rangárþings ytra 2010-2022.
Mkv. 1:50.000.



Breyttur deiliskipulagsuppráttur í mkv. 1:2.000.

GREINARGERÐ

1. INNGANGUR

Deiliskipulagsbreytingin tekur til færslu á byggingareit á Haga lóð. Gildandi deiliskipulag fyrir svæðið er dagsett í apríl 2015 og var unnið af Steinsholts sf. Í Aðalskipulagi Rangárþings ytra 2010-2022, er svæðið skilgreint sem frístundasvæði F18.

1.1 Kortagrunnar og deiliskipulagsgögn

Skipulagsuppráttur er teiknaður eftir loftmynd frá Loftmyndum ehf. Skipulagsgögn eru þessi:

- Gildandi deiliskipulagsuppráttur í mælikvarða 1:2.000.
- Breyttur deiliskipulagsuppráttur í mælikvarða 1:2.000.
- Afstöðumynd í mælikvarða 1:50.000 sem er hluti af aðalskipulagi Rangárþings ytra 2010-2022.

2. BREYTING DEILISKIPULAGS

Byggingareitur á Haga lóð er færður 9 m til norðurs. Að öðru leyti gilda skilmálar eldra deiliskipulags sem dagsett er í apríl 2015.

Deiliskipulagsbreyting þessi sem auglýst hefur verið samkvæmt 2. mgr. 43. gr. skipulagslaga nr. 123/2010, með síðari breytingum, var samþykkt af sveitarstjórn Rangárþings ytra þann _____

f.h. Rangárþings ytra



STEINSHOLT

HAGI LÓÐ 165217

Deiliskipulagsbreyting

Suðurlandsvegi 1-3
850 Hella. S. 487 7800
www.steinsholtsf.is

Verk: 8614 DF143

Dags: 01.02.2016

Mkv: 1:2.000

Breytt:

Blaðstærð: A3

Hannað: GG, ÁJ, IS
Teiknað: IS

Samþykkt: