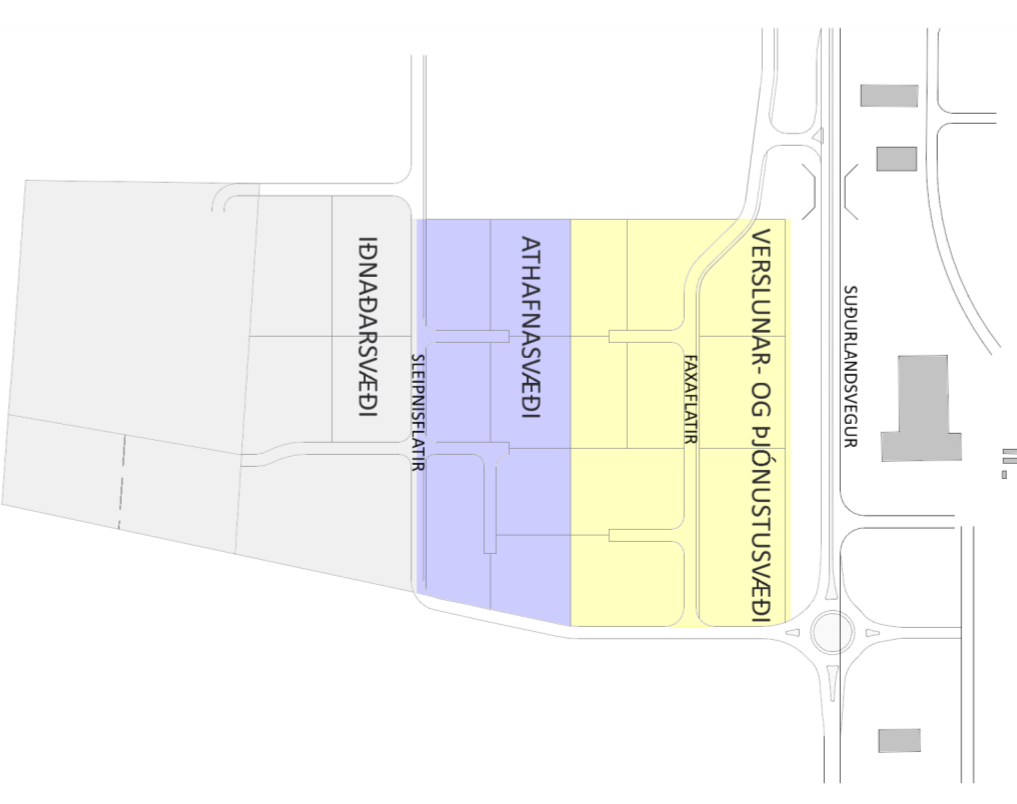
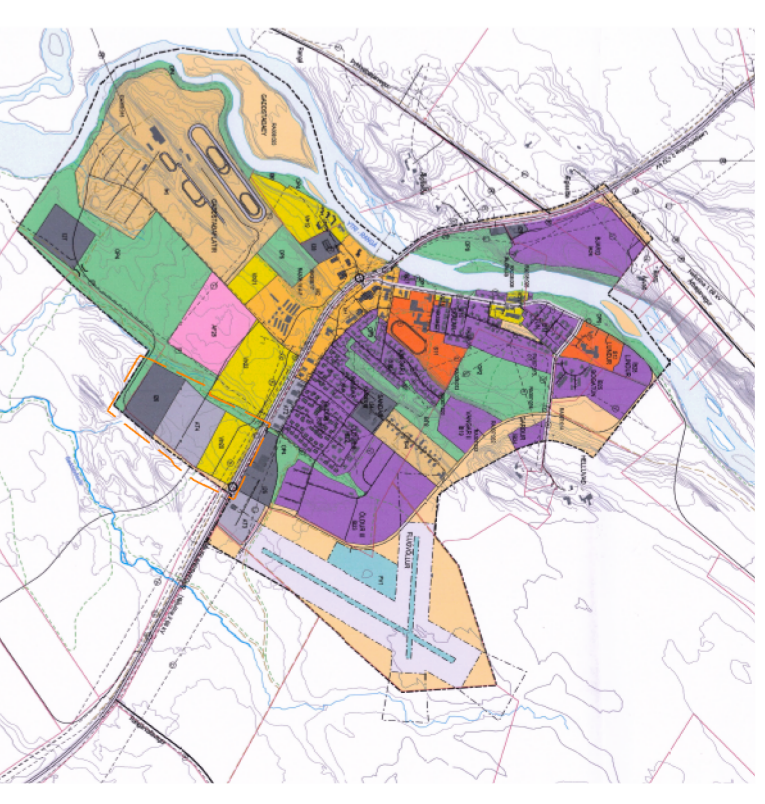
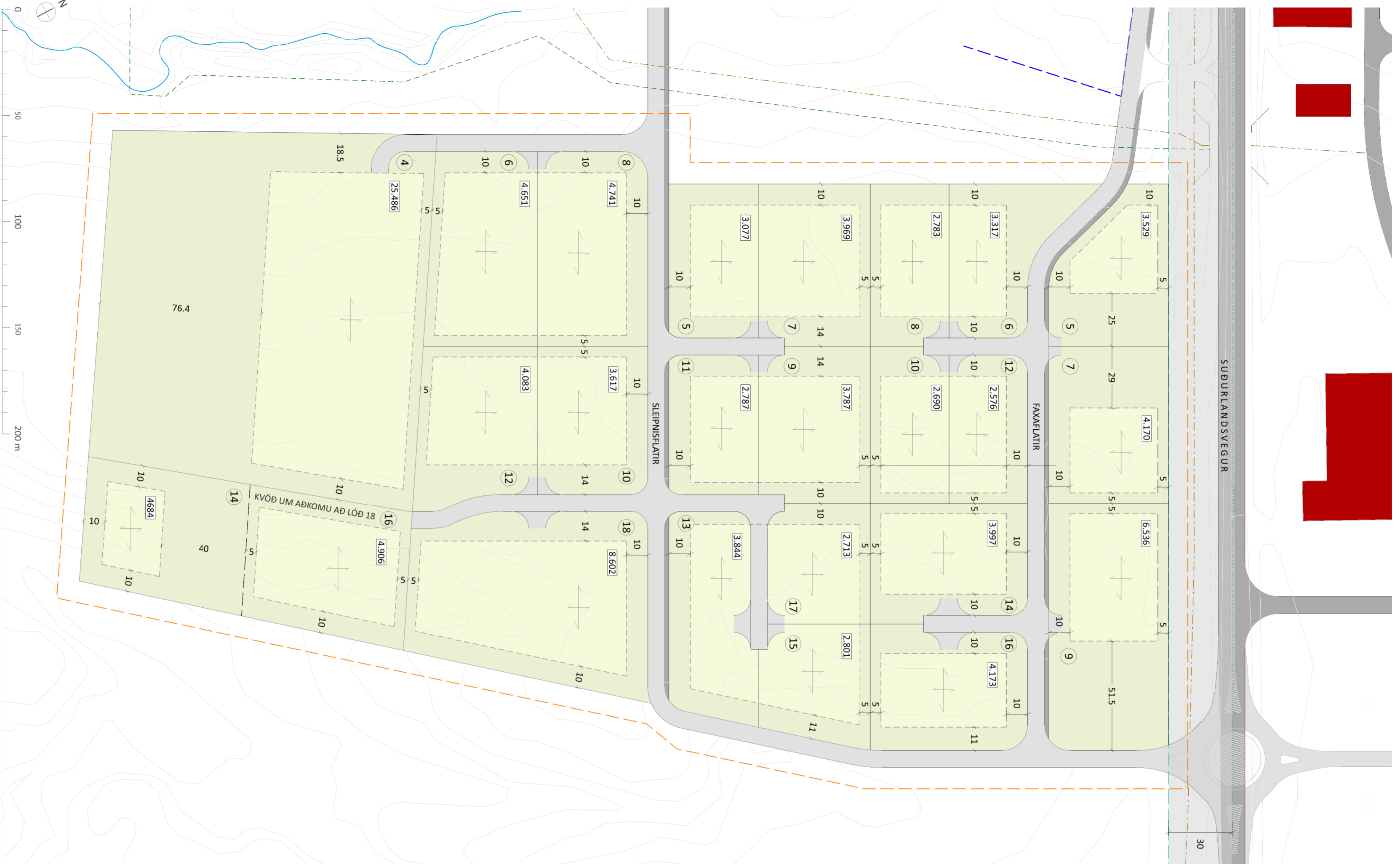


# Atvinnusvæði sunnan Suðurlandsveggar á Helli Deiliskipulag

## RANGÁRÞING YTRA



SKÝRINGARMYND - REITASKIPTING SVÆÐISINS. MKV. 1:5.000

- SKÝRINGAR**
- Mörk deiliskipulagssvæðis
  - Lóð
  - Byggingareitir húsa
  - Búndin byggingarlína
  - Mænisstærna
  - Núverandi byggingar
  - 10 Lóðarnúmer
  - Núverandi vegir
  - Nýir vegir
  - Gangstétt
  - Reidleið
  - - - Gönguleið
  - Lækur



### SKIPULAGSGÖGN OG KORTAGRUNNUR

### SAMBÝKKTIR

- Skipulagsögn fyrir svæðið eru þessi:
- Deiliskipulagsuppdáttur 1:1.500
- Adalskipulag Rangárbings Ytra 2016-2028
- Skýringarmynd 1:5.000
- Greinargerð

Deiliskipulag þetta, sem auglýst hefur verið skv. 40. og 41. gr. skipulagslaga nr. 123/2010 var samþykkt í skipulags- og byggingarnefnd þann og í sveitarstjórn Rangárbings Ytra þann

Tillagan var auglýst frá með athugasemdafresti til f.h. Rangárbings Ytra

Lýsingin var auglýst frá 13.03.2020 með athugasemdafresti til 02.04.2020

Tillagan var auglýst frá með athugasemdafresti til f.h. Rangárbings Ytra

Kortagrunnur:  
Skipulagsuppdáttur er teiknaður á kortagrunni sveitarfélagsins, innmælingum ásamt gögnum frá Vegagerðinni.

Tillagan var auglýst frá með athugasemdafresti til f.h. Rangárbings Ytra

### Atvinnusvæði sunnan Suðurlandsveggar á Helli

Rangárbing Ytra  
Deiliskipulag

VERK:	BLAÐSTYRÐ:	UNNIÐ:	RVNT:
2146-018	A2	SOS	ÁJ
MÆLIKVARÐI:	DAGS:	DAGS.BRETT:	
1:1.500	07.06.2021		
SAMBÝKKTIR:			